



# Enjeux et tensions autour des frontières maritimes de la Caraïbe

*Séminaire « Enseigner l'Histoire et la  
Géographie de la Caraïbe du cycle 3 à la  
Terminale » - 05 mai 2021*

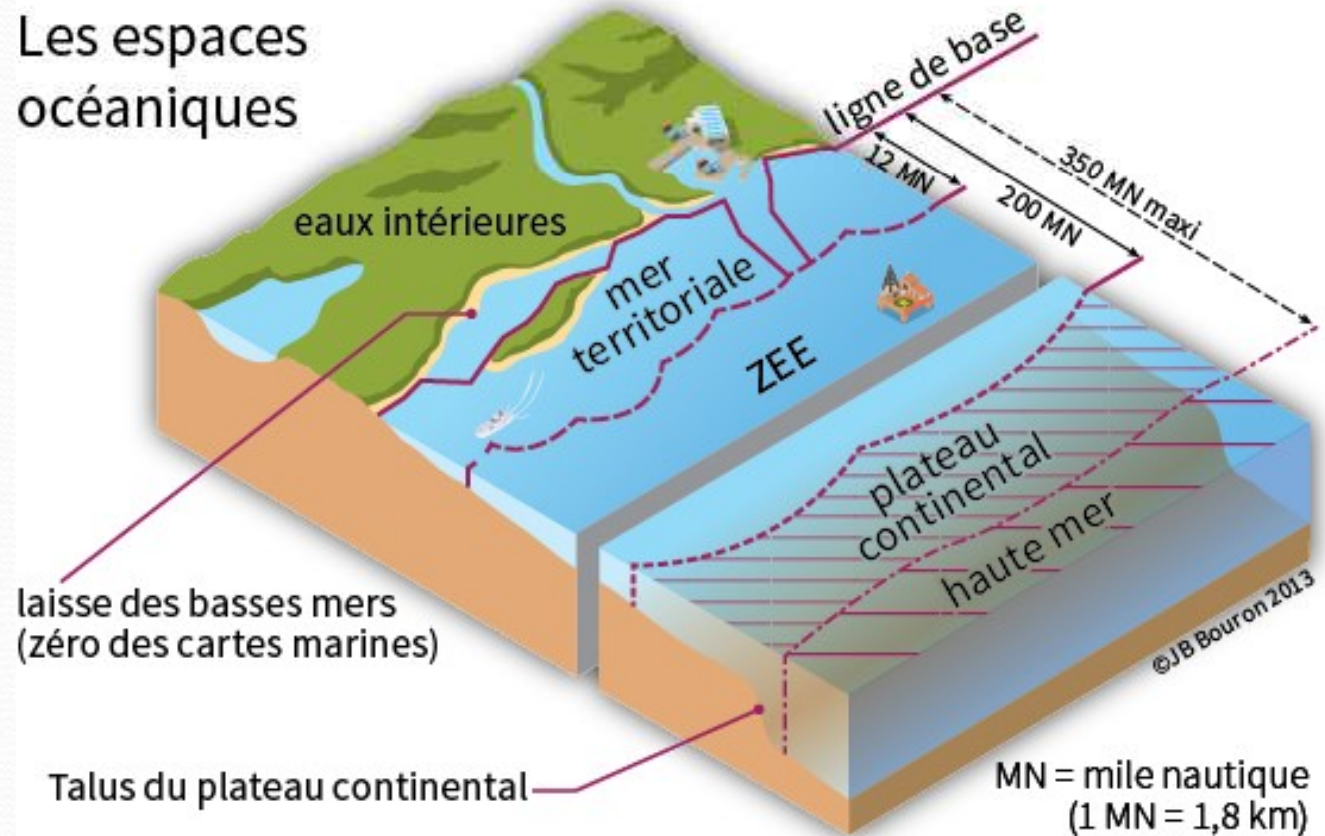
*Erwann Jadé – LGT Frantz Fanon*

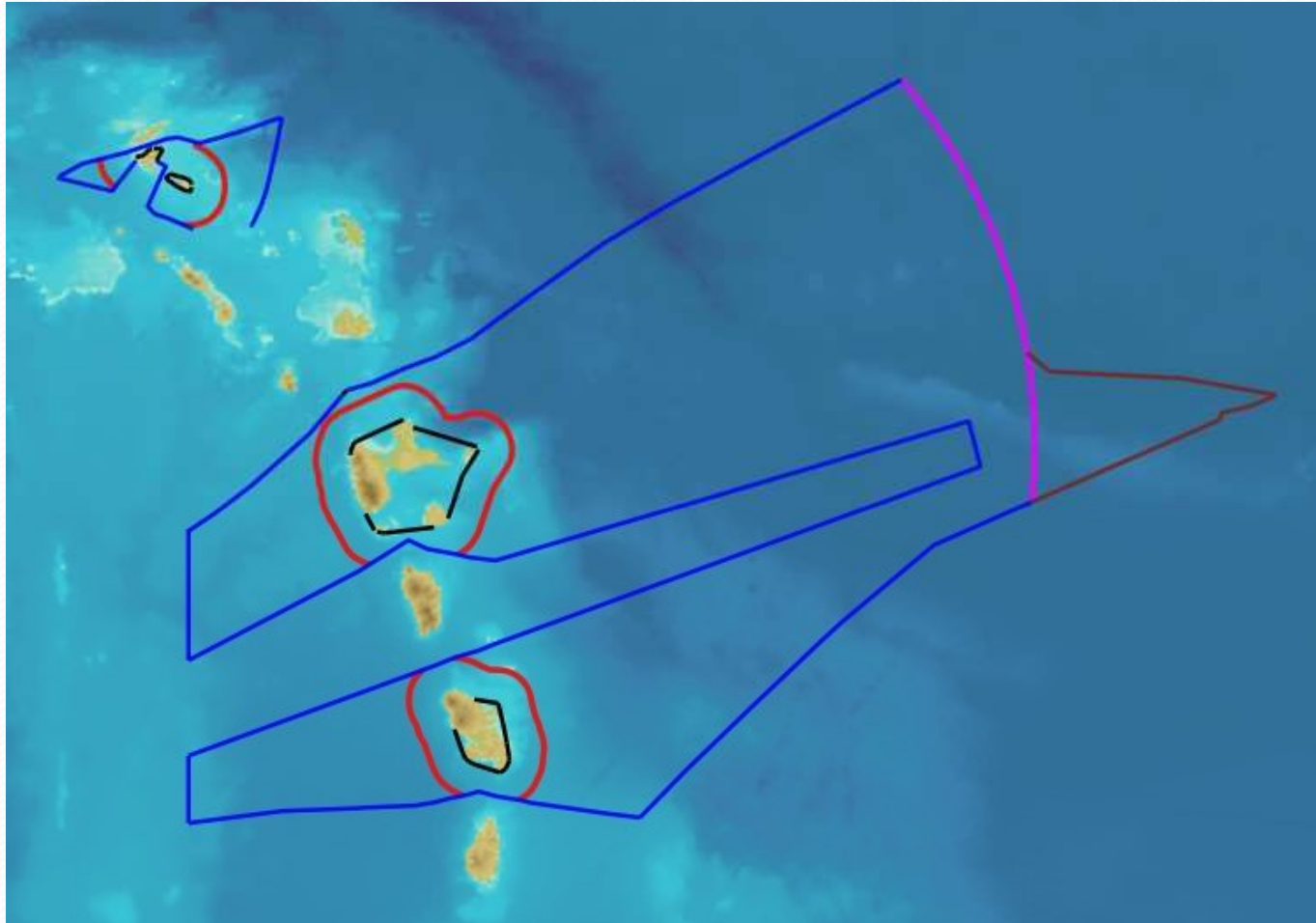
# Enjeux et tensions autour des frontières maritimes de la Caraïbe

- **I) Un cadre juridique commun : le droit de la mer**
- **II) Le tracé des frontières maritimes : source de tensions entre les Etats de la Caraïbe**

- I) **Un cadre juridique commun : le droit de la mer**
  - A) Une création juridique récente
  - B) Des frontières d'une portée et d'une porosité variables

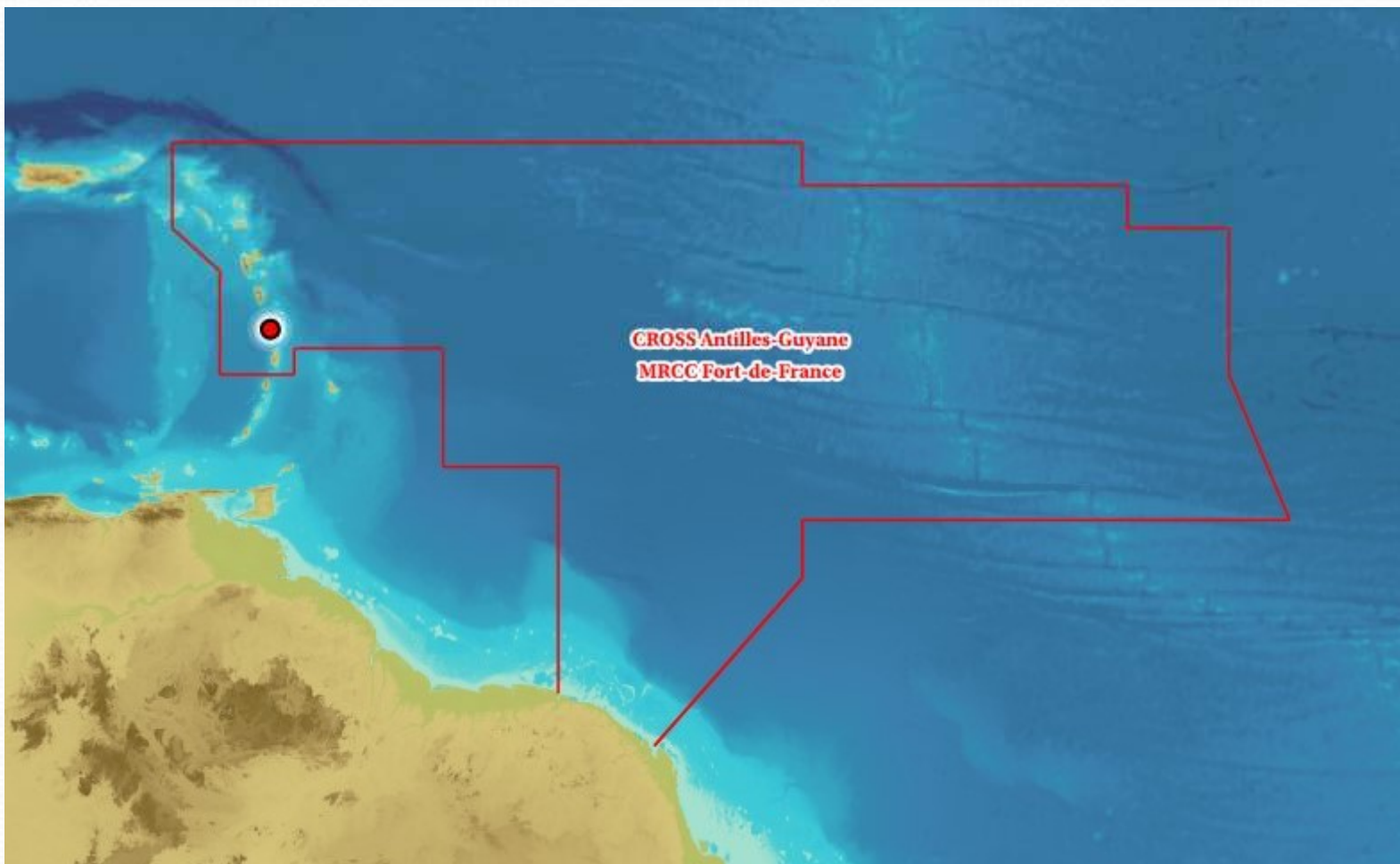
### Les espaces océaniques



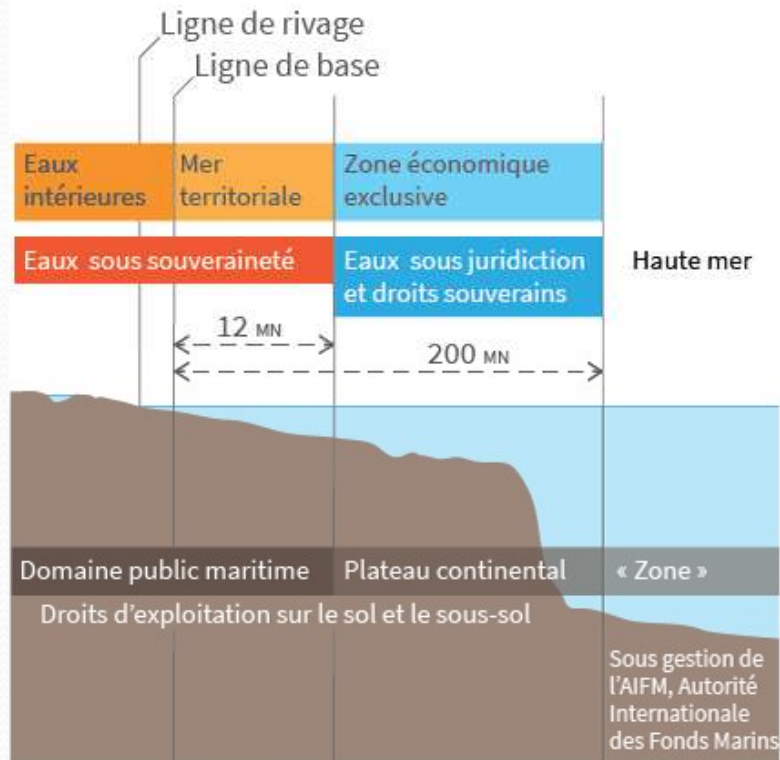


**Data.shom.fr** Limites maritimes aux Antilles françaises (**eaux intérieures**, **mer territoriale**, **ZEE**, **extension du plateau continental**)

- SAR : zone de coordination des recherches en mer

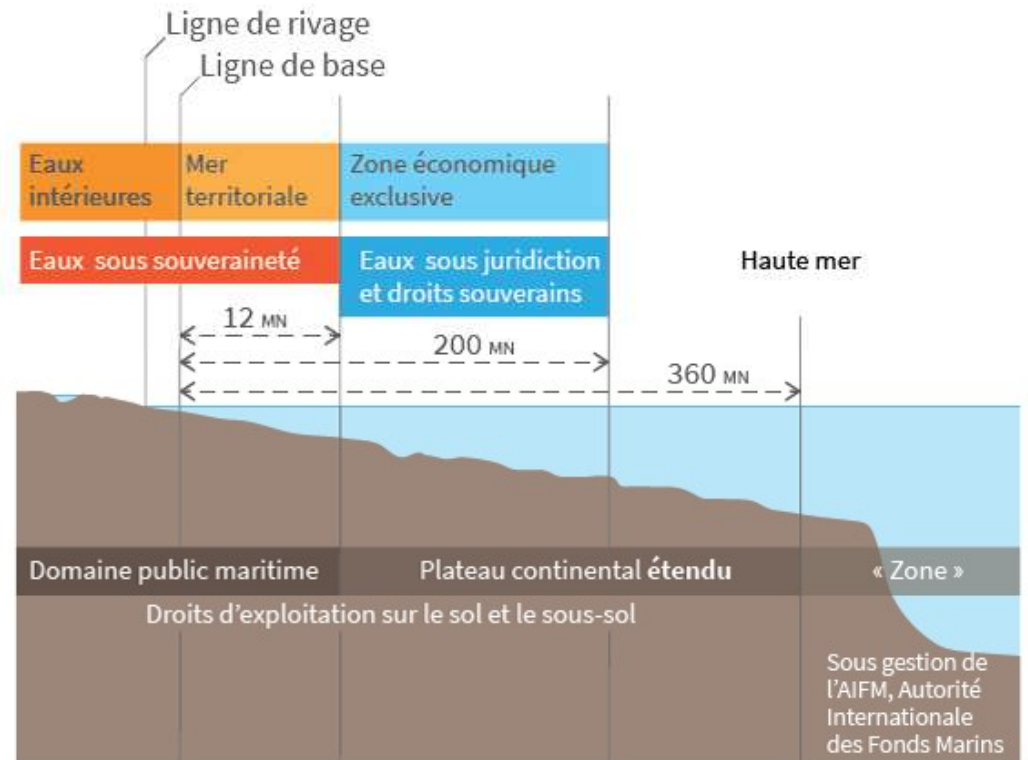


### Cas n° 3



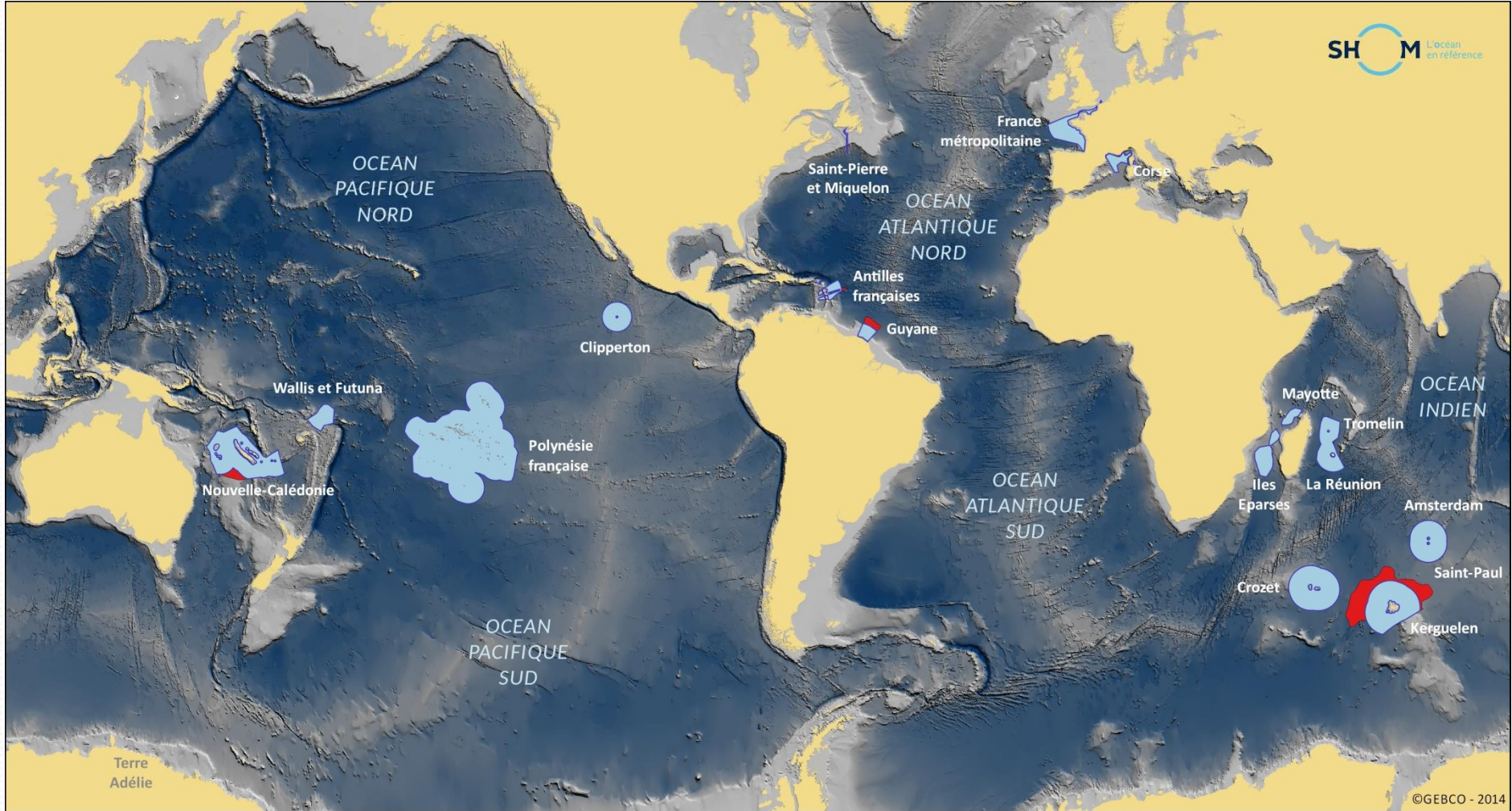

1 mille marin  $\approx$  1,85 km

### Cas n° 4



Géoconfluences 2017





- C) L'exploration des fonds marins : une autorité caribéenne



Le siège de l'Autorité  
Internationale des  
Fonds Marins à  
Kingston, Jamaïque

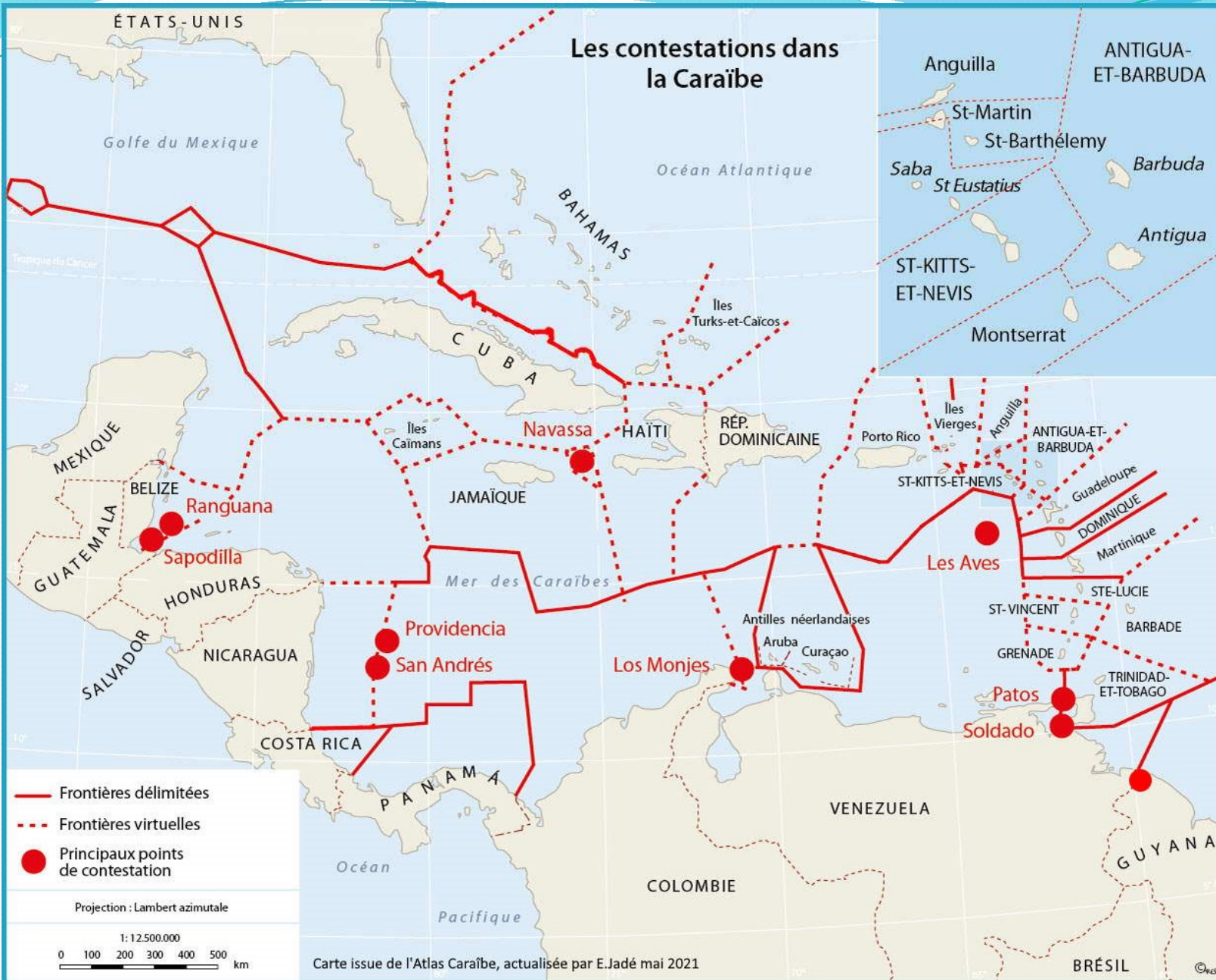




## A) Des limites de mers territoriales litigieuses

- **Etats ayant une frontière maritime contigüe avec la France dans la Caraïbe**
- Anguilla (Saint-Martin)
- Antigua et Barbuda (Saint-Barthélemy et Guadeloupe)
- Dominique (Guadeloupe et Martinique)
- Pays-Bas (Saint-Martin et Saint-Barthélemy)
- Royaume-Uni (Guadeloupe)
- Saint-Kitts (Saint-Barthélemy)
- Sainte-Lucie (Martinique)
- Venezuela - îlot Aves (Guadeloupe et Martinique)
- Brésil (Guyane)
- Suriname (Guyane)

# Les contestations dans la Caraïbe



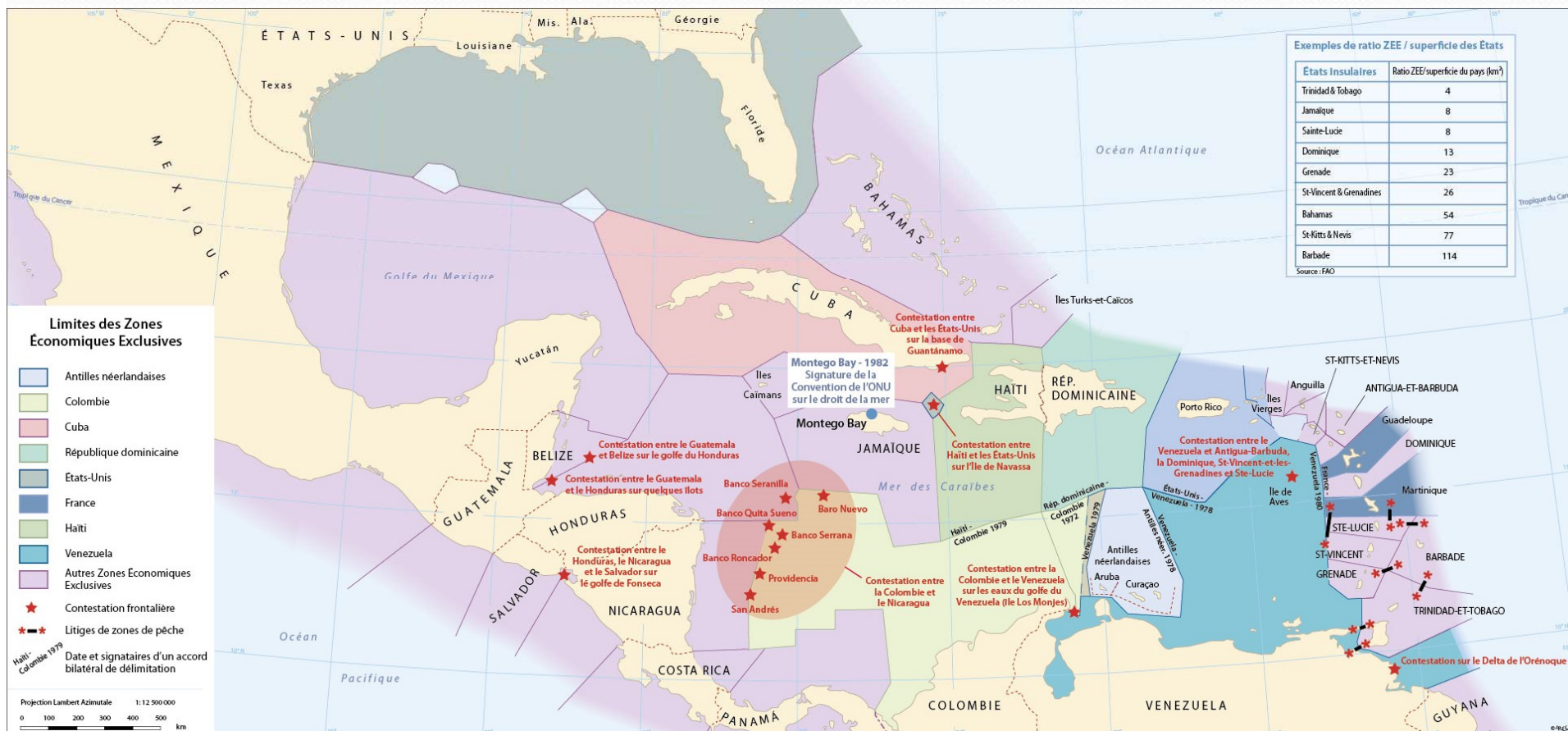


Le 07 janvier 2021 : création du Territoire pour le développement de la façade atlantique du Venezuela.

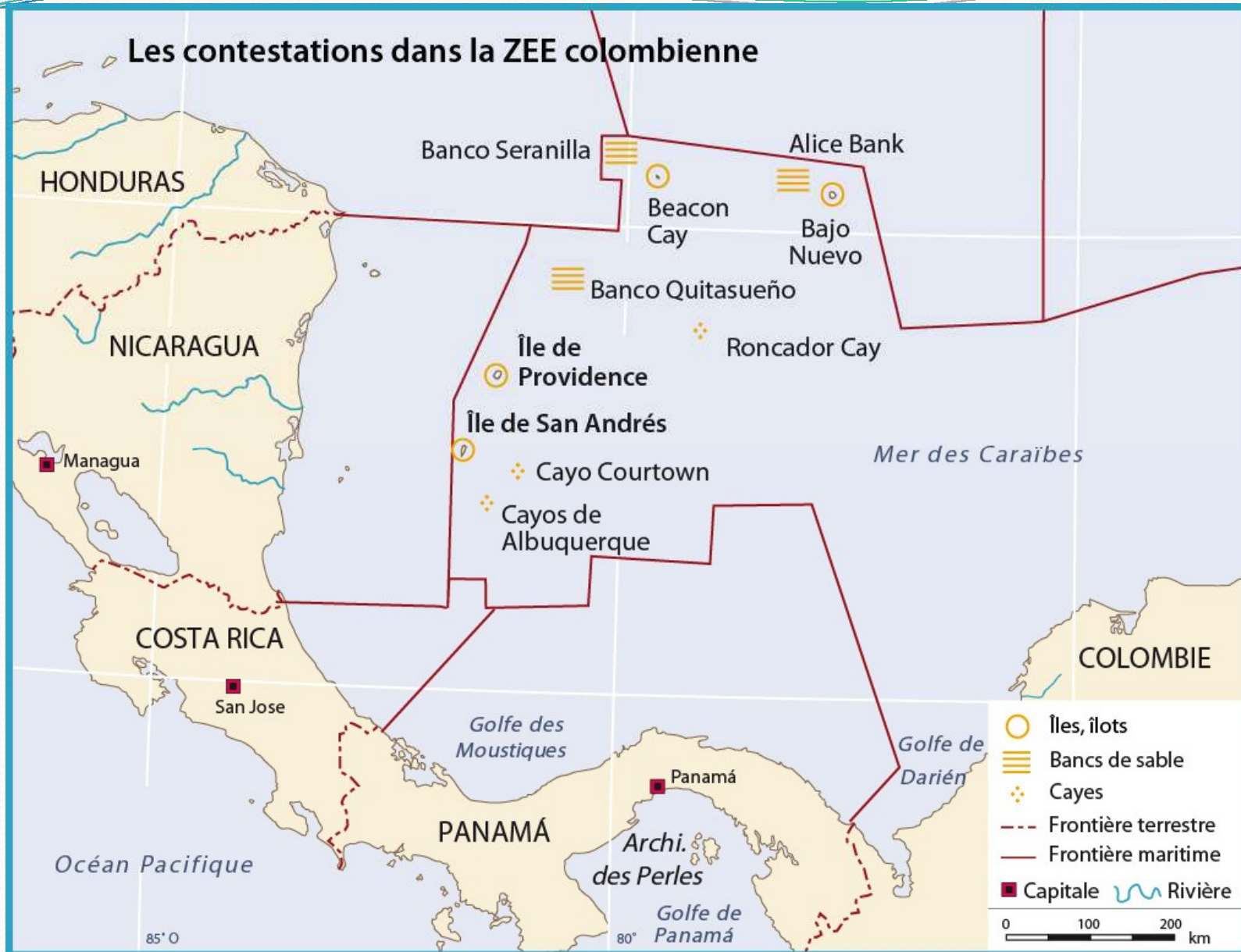
Remise en cause des frontières et de l'espace maritime du Guyana



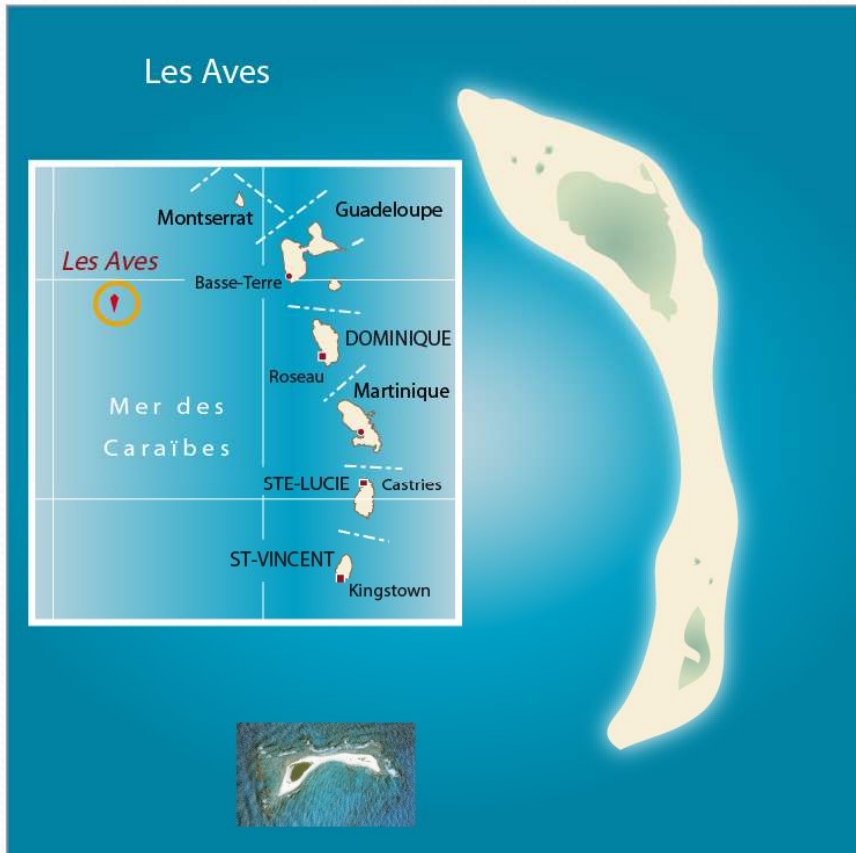
- B) Des tracés de ZEE discutés



## Les contestations dans la ZEE colombienne



## • Les îles Aves



La base scientifique Simon Bolivar,  
située sur l'une des îles Aves

- C) Vers un effacement ou un renforcement des frontières maritimes ?
  - 1) La coopération dans la lutte anti-drogue

### **Martinique: saisie de 210 kilos de cocaïne à bord d'un voilier**

Par Le Figaro avec AFP  
Publié le 26/04/2021 à 18:41



210 kilos de cocaïne saisie en mer des Caraïbes. ORLANDO SIERRA / AFP

L'interception d'un voilier par la Marine nationale à l'ouest de la Barbade en mer des Caraïbes, a permis la saisie de 210 kilos de cocaïne, cachés en grande partie dans la structure du bateau, par les équipes de l'OFASST, l'Office Anti-Stupéfiant en Martinique, apprend-on lundi de source judiciaire.

Dernière saisie en date du 26 avril 2021 : un voilier espagnol, passé par le Marin, équipage letton/estonien, chargement au large de la Guyane, drogue venue du Venezuela à destination de l'Europe  
Arraînement à l'ouest de Barbade, inculpation par l'Etat français



- 2) Les enjeux environnementaux forcent eux aussi à la coopération transfrontalière

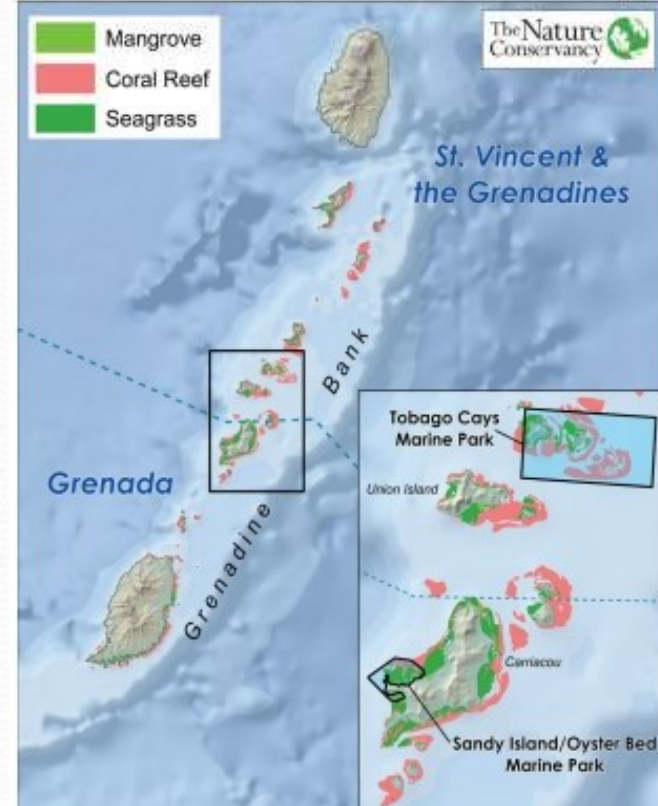


Helping Nature and People Thrive in Seven Unique Countries  
 Antigua and Barbuda, Barbados, Dominica, Grenada, Saint Lucia,  
 St. Kitts and Nevis, St. Vincent and the Grenadines

## PARTNERS

- Sustainable Grenadines, Inc. (SusGren)
- Governments of Grenada and St. Vincent & the Grenadines
- Local community groups and fisher associations

### Marine Conserved Areas - Grenadine Bank Seascape



- 3) Un renforcement du rôle des frontières maritimes lors des périodes de confinement généralisé

Plus de 400 voiliers confinés au mouillage dans la baie du Marin et devant Ste Anne en Martinique, Mars avril 2020



Paquebots de croisière de la compagnie Royal Caribbean, stationnés devant l'île privée de Coco Cay aux Bahamas, Avril 2020